



Cafè de Cal Sastre

Pl. de l'Església, s/n - 08699 Vallcebre
calsastrevallcebre@hotmail.com
Tel. 93 822 70 36



Cal Monjo

08699 Vallcebre
www.calmonjo.cat calmonjo@hotmail.com
Tel. 636 007 395



Cal Bufulà horses (turisme eqüestre)

Cal Bufula s/n - 08699 Vallcebre
www.calbufula.com info@calbufula.com
Tel. 633 409 031

Un grau és un pas entre una costa abrupta. Aquest itinerari us passejarà per diversos graus que al llarg de la història han permès protegir de manera fàcil el poble de Vallcebre i alhora podreu conèixer un dels espais més interessants des del punt de vista geològic de la comarca: l'ample i gran sinclinal de Vallcebre. Aquest cingle es pot veure des de molts indrets de la comarca, però recórrer-lo pel seu damunt serà tota una delícia.

Per la vostra seguretat, equipeu-vos amb la roba i el calçat adequat, porteu aigua i menjar i protegiu-vos del sol i la calor a l'estiu i del fred i la neu a l'hivern. Per ajudar-nos a mantenir el medi i els camins, camineu pels senders abalisats, respecteu l'entorn, emporteu-vos les deixalles i, si detecteu alguna deficiència de senyalització i manteniment, us agrairiem que ens ho comuniqués. A l'hivern, en els punts més alts d'aquesta ruta hi podeu trobar neu o gel. Tingueu-ho en compte i porteu l'equipament adequat. A l'estiu, cal sortir aviat ja que el temps a la muntanya canvia sobtadament.

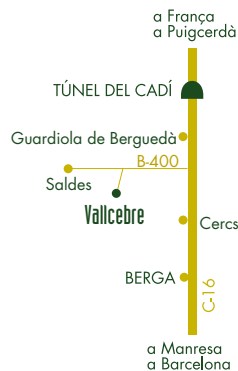


BIBLIOGRAFIA:

Catalunya Romànica, volum XII, *El Berguedà*.
El Berguedà, Itineraris de descoberta,
de Josep M. Rossinyol i Locubiche.
Terra de Carbó, guia de la Ruta Minera.
Editorial Zenobita.

CARTOGRAFIA:

46-Parc Natural del Cadí-Moixeró E.
1:25.000 Institut Cartogràfic i Geològic de Catalunya
Rasos de Peguera-Serra d'Ensija, 1:25.000,
Editorial Alpina



93 822 15 00

Descripció completa de la ruta
www.elbergueda.cat

Edita:



Amb el suport de:




Berguedà senderisme

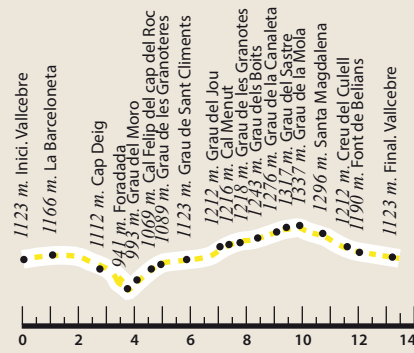
PR-C 128

Pels Cingles de Vallcebre





13,5 km
4,5 h



Pels Cingles de Vallcebre PR-C 128

Us recomanem que complementeu aquest croquis amb un mapa detallat de la zona.

Salt d'aigua.
 Museu.
 Cavalls.
 Grau.
 Escalada.
 Cim.
 Informació.
 Restauració.
 Dormir.
 Bar.
 Aparcament.
 Font.
 Església.
 Vistes panoràmiques.